









































Legende Kanton SG

Kommunaler Zonenplan


Grundnutzungsflächen

	Wohnzone WE / W2a
	Wohnzone W2 / W2b / W2c
	Wohnzone W3 / WZ3
	Wohnzone W4 / WZ4
	Wohnzone W5
	Wohn-Gewerbezone WG2
	Wohn-Gewerbezone WG3
	Wohn-Gewerbezone WG4
	Wohn-Gewerbezone WG5
	Gewerbe-Industriezone GI A
	Gewerbe-Industriezone GI B
	Gewerbe-Industriezone GI C
	Industriezone I A
	Industriezone I B
	Industriezone I C
	Dorfkernzone DK2
	Dorfkernzone DK3
	Kernzone KE
	Kernzone K2
	Kernzone K3
	Kernzone K4
	Kernzone K5
	Kernzone Altstadt KA
	Kurzzone Kur
	Kurzzone Kur A
	Kurzzone Kur B
	Weilerzone WL
	Grünzone G
	Zone für öffentliche Bauten und Anlagen OeBa
	Intensiverholungszone IE
	Landwirtschaftszone L
	Intensivlandwirtschaftszone LI
	Übriges Gemeindegebiet ueG
	Hinweis Wald
	Hinweis Gewässer
	Hinweis Verkehrsfläche


Überlagerte Hinweise

	Eingedoltes Gewässer
	Grundwasserschutzzone
	Ortsbildschutzgebiet
	Weitere






Waldfeststellung

	Waldgrenze vom Kantonsforstamt festgelegt
---	---


Kommunaler Übersichtsplan

	Kommunaler Übersichtsplan
---	---------------------------


Überlagerte Festlegung

	Zone für Skiabfahrts- und Skiübungsgelände Ski
	Festlegung Planungswert Lärm
	Lärmvorbelastete Teile von Nutzungszonen nach Art. 43.2 LSV
	Bauverbot für oberirdische Bauten
	Weitere

Naturgefahrengebiete

	Naturgefahrengebiet
--	---------------------


Bestimmte Nutzungsart nach Art.28 octies BauG

	Bestimmte Nutzungsarten (Art. 28octies BauG)
--	--

Abweichende Empfindlichkeitsstufe

	Abweichende Empfindlichkeitsstufe
--	-----------------------------------




Laufende Beschwerdeverfahren

	Laufende Beschwerdeverfahren
--	------------------------------

Abgrenzung Baugebiet

	Baugebiet
--	-----------

Baulinien Zonenplan

	Waldabstandslinie
	Gewässerabstandslinie
	Weitere